BEZ ROZŠÍŘENÍ OSOVKY/TĚLESA

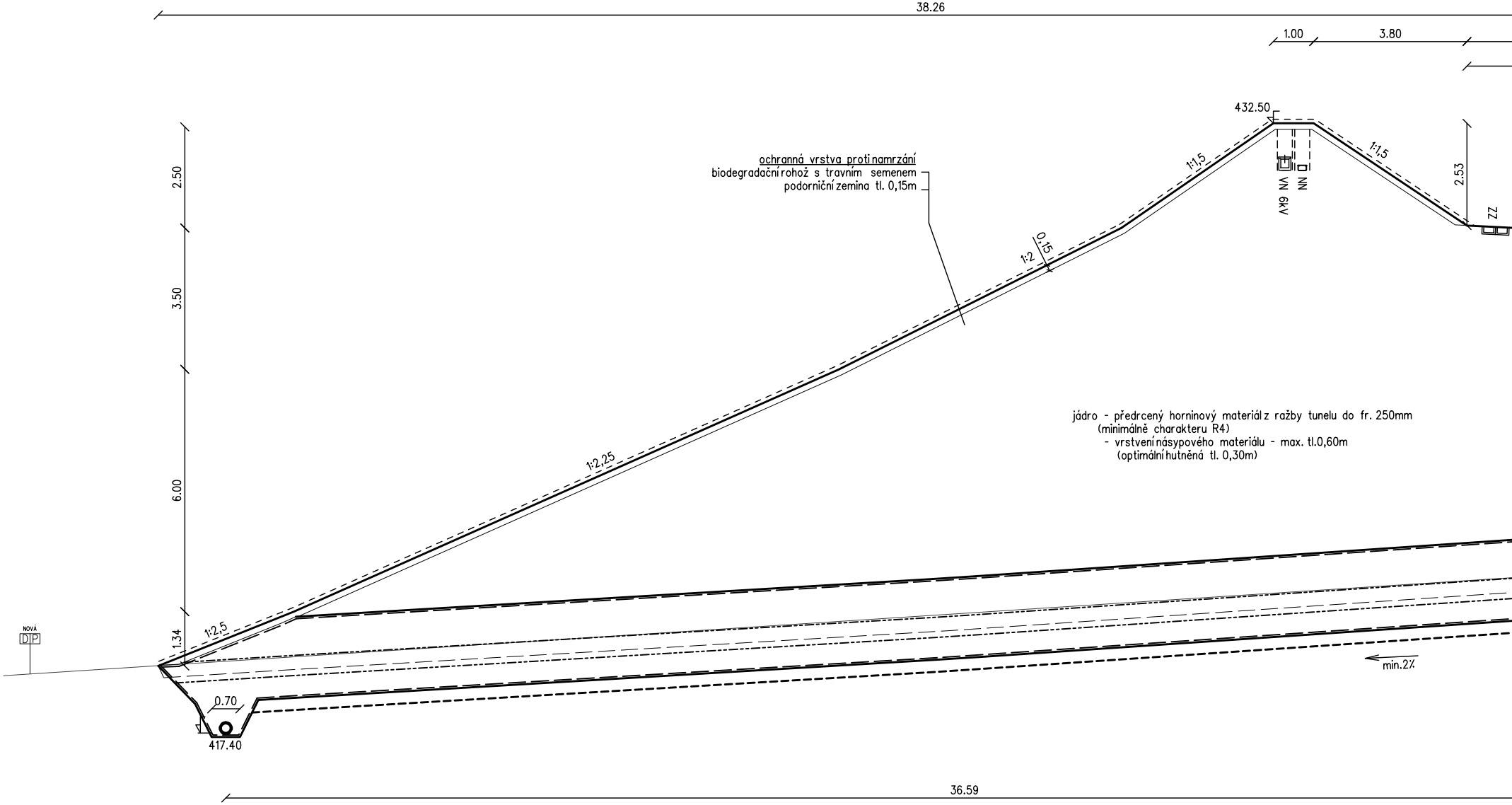
38.26
1.00
3.80
432.50
1:1,5
1:1,5
VN 6kV
NN
2.53
ZZ
0,15
1:2
1:2,25
1:2,5
2.50
3.50
6.00
1.34
NOVÁ
DP
0.70
417.40
min.2%
36.59

ochranná vrstva proti namrzání
biodegradační rohož s travním semenem
podorniční zemina tl. 0,15m

jádro - předrcený horninový materiál z ražby tunelu do fr. 250mm
(minimálně charakteru R4)
- vrstvení násypového materiálu - max. tl.0,60m
(optimální hutněná tl. 0,30m)

SROV. ROVINA 415.0 m

VZDAL. NOVYCH OS [m]	
POSUNY KOLEJÍ [m]	
VZDAL. STAV. OS [m]	

P19 km 15,350 00

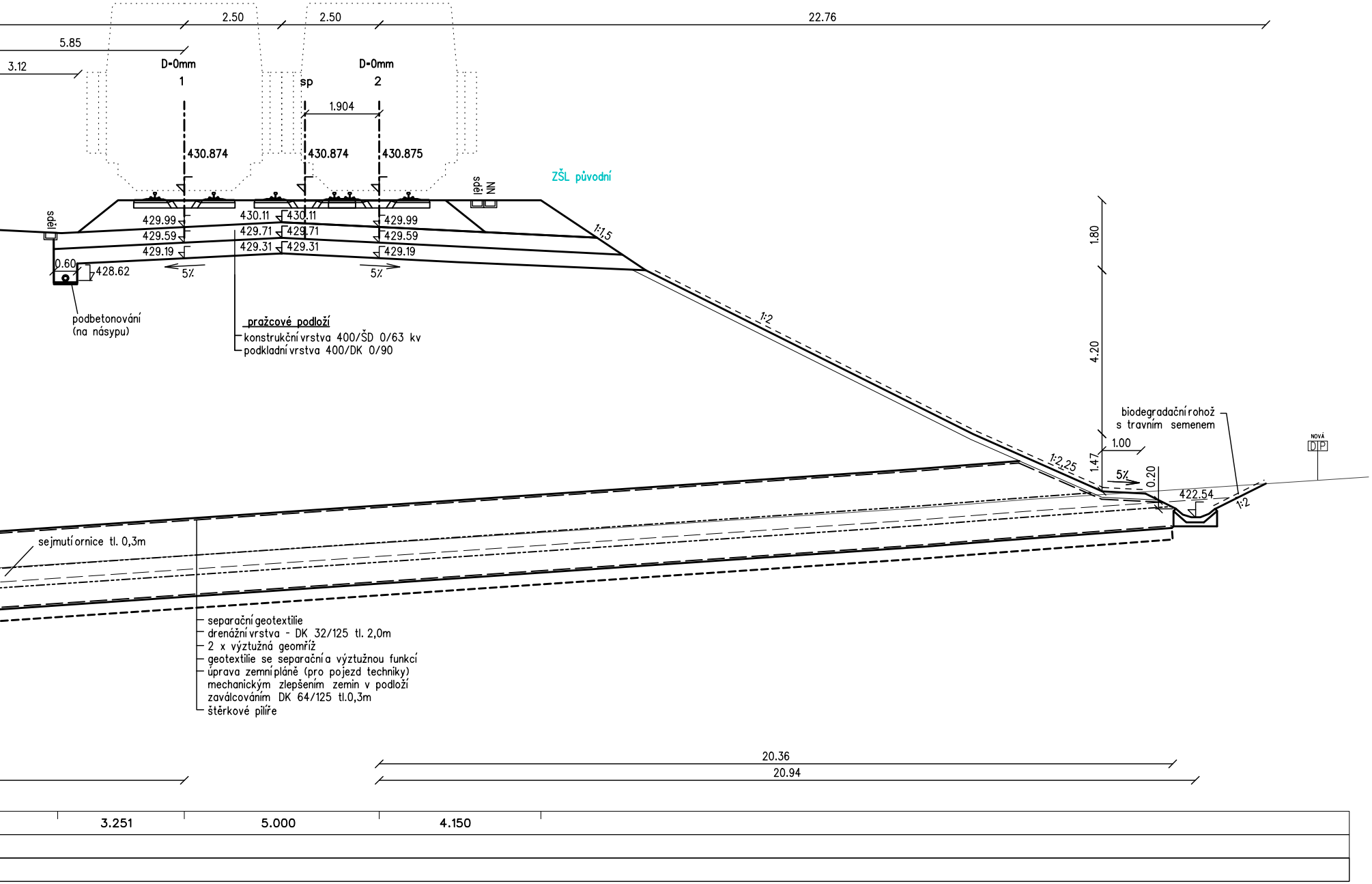

2.50
2.50
22.76
5.85
3.12
D=0mm
1
D=0mm
2
sp
1.904
430.874
430.874
430.875
ZŠL původní
spěj
NN
spěj
429.99
430.11
430.11
429.99
429.59
429.71
429.71
429.59
429.19
429.31
429.31
429.19
0.60
428.62
5%
5%
1:1,5
1:2
1:2,25
1:2
1.80
4.20
1.47
1.00
0.20
5%
422.54
NOVÁ
DP
podbetonování
(na násypu)
pražcové podloží
konstrukční vrstva 400/ŠD 0/63 kv
podkladní vrstva 400/DK 0/90
biodegradační rohož
s travním semenem
sejmutí ornice tl. 0,3m
separační geotextilie
drenážní vrstva - DK 32/125 tl. 2,0m
2 x výztužná geomříž
geotextilie se separační a výztužnou funkcí
úprava zemní pláně (pro pojezd techniky)
mechanickým zlepšením zemin v podloží
zaválcováním DK 64/125 tl.0,3m
štěrkové pilíře
20.36
20.94
3.251
5.000
4.150

BEZ ROZŠÍŘENÍ OSOVKY/TĚLESA

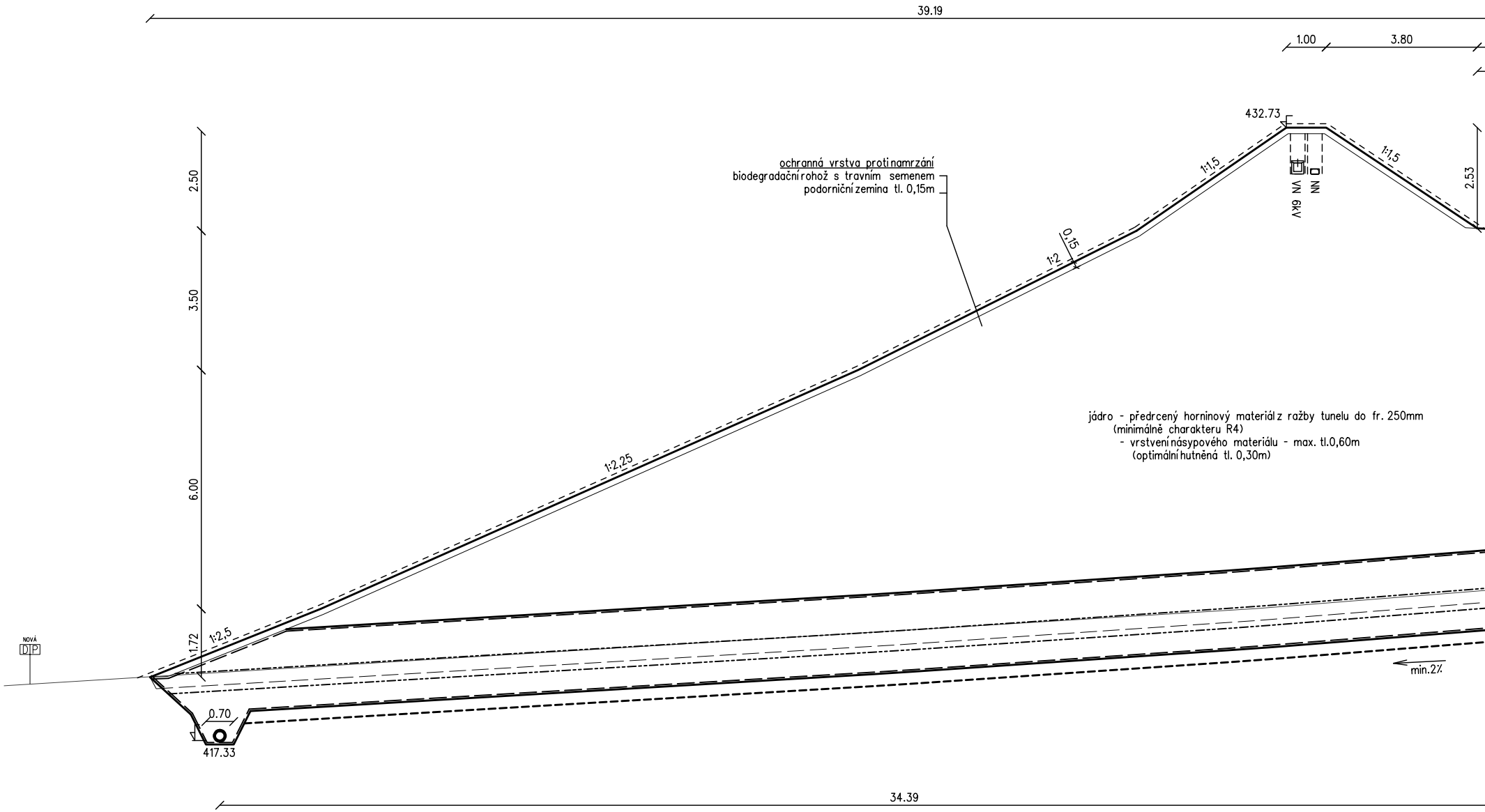
39.19
1.00
3.80
432.73
1:1,5
1:1,5
VN 6kV
NN
2.53
ochranná vrstva proti namrzání
biodegradační rohož s travním semenem
podorniční zemina tl. 0,15m
0,15
1:2
2.50
3.50
6.00
1.72
1:2,25
1:2,5
jádro - předrcený horninový materiál z ražby tunelu do fr. 250mm
(minimálně charakteru R4)
- vrstvení násypového materiálu - max. tl.0,60m
(optimální hutněná tl. 0,30m)
NOVÁ
DP
min.2%
0.70
417.33
34.39

SROV. ROVINA 415.0 m

VZDAL. NOVYCH OS [m]	
POSUNY KOLEJI [m]	
VZDAL. STAV. OS [m]	

P20km 15,375 00

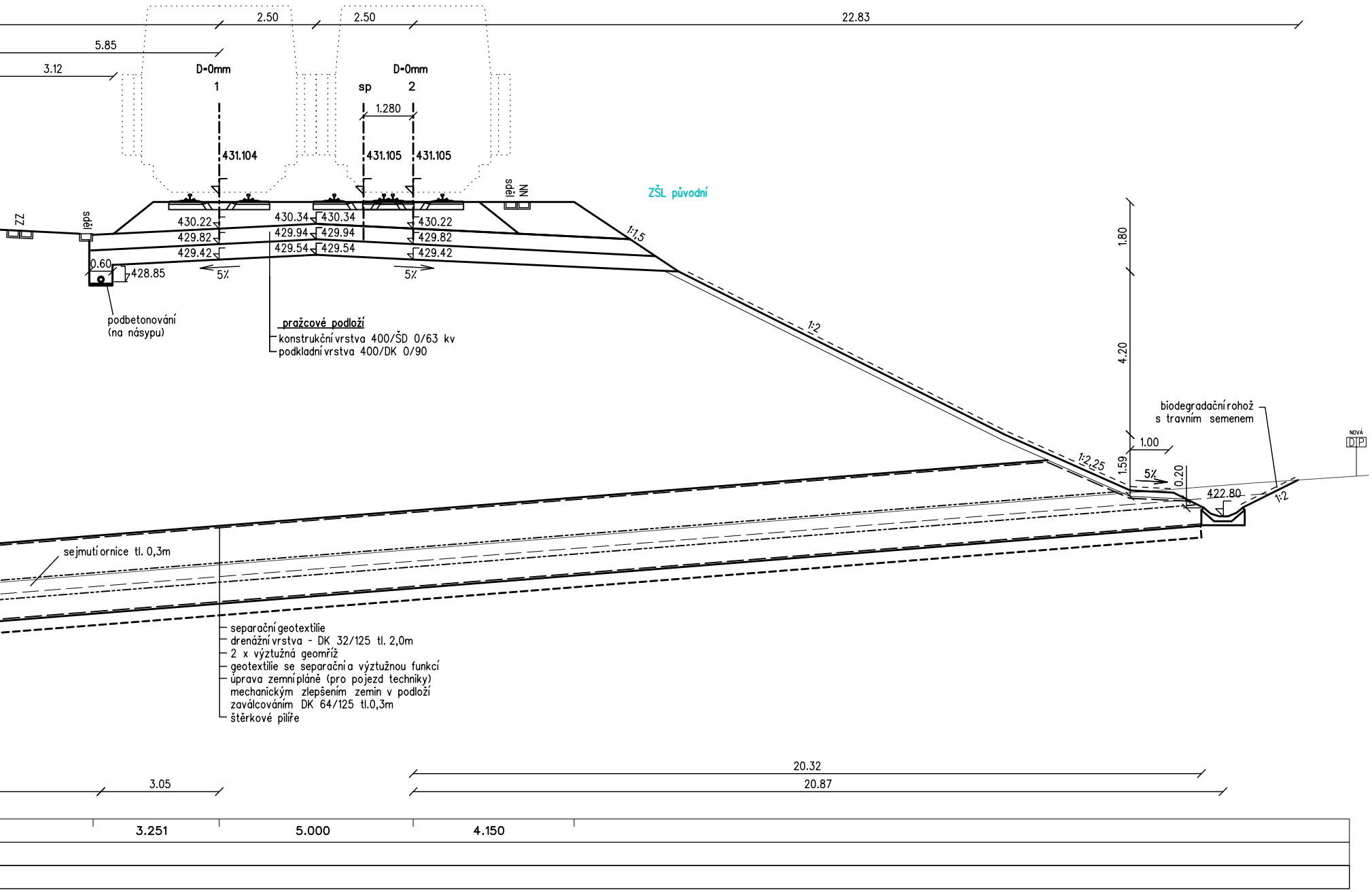
2.50
2.50
22.83
5.85
3.12
D=0mm
1
D=0mm
sp
2
1.280
431.104
431.105
431.105
ZZ
spěl
spěl
NN
ZŠL původní
430.22
429.82
429.42
430.34
430.34
429.94
429.94
429.54
429.54
430.22
429.82
429.42
0.60
428.85
5%
5%
1:1,5
podbetonování
(na násypu)
pražcové podloží
konstrukční vrstva 400/ŠD 0/63 kv
podkladní vrstva 400/DK 0/90
1:2
1.80
4.20
biodegradační rohož
s travním semenem
1.00
1.59
1:2,25
5%
0.20
422.80
1:2
NOVÁ
DP
sejmutí ornice tl. 0,3m
separační geotextilie
drenážní vrstva - DK 32/125 tl. 2,0m
2 x výztužná geomříž
geotextilie se separační a výztužnou funkcí
úprava zemní pláně (pro pojezd techniky)
mechanickým zlepšením zemin v podloží
zaválcováním DK 64/125 tl.0,3m
štěrkové pilíře
20.32
20.87
3.05
3.251
5.000
4.150

BEZ ROZŠÍŘENÍ OSOVKY/TĚLESA

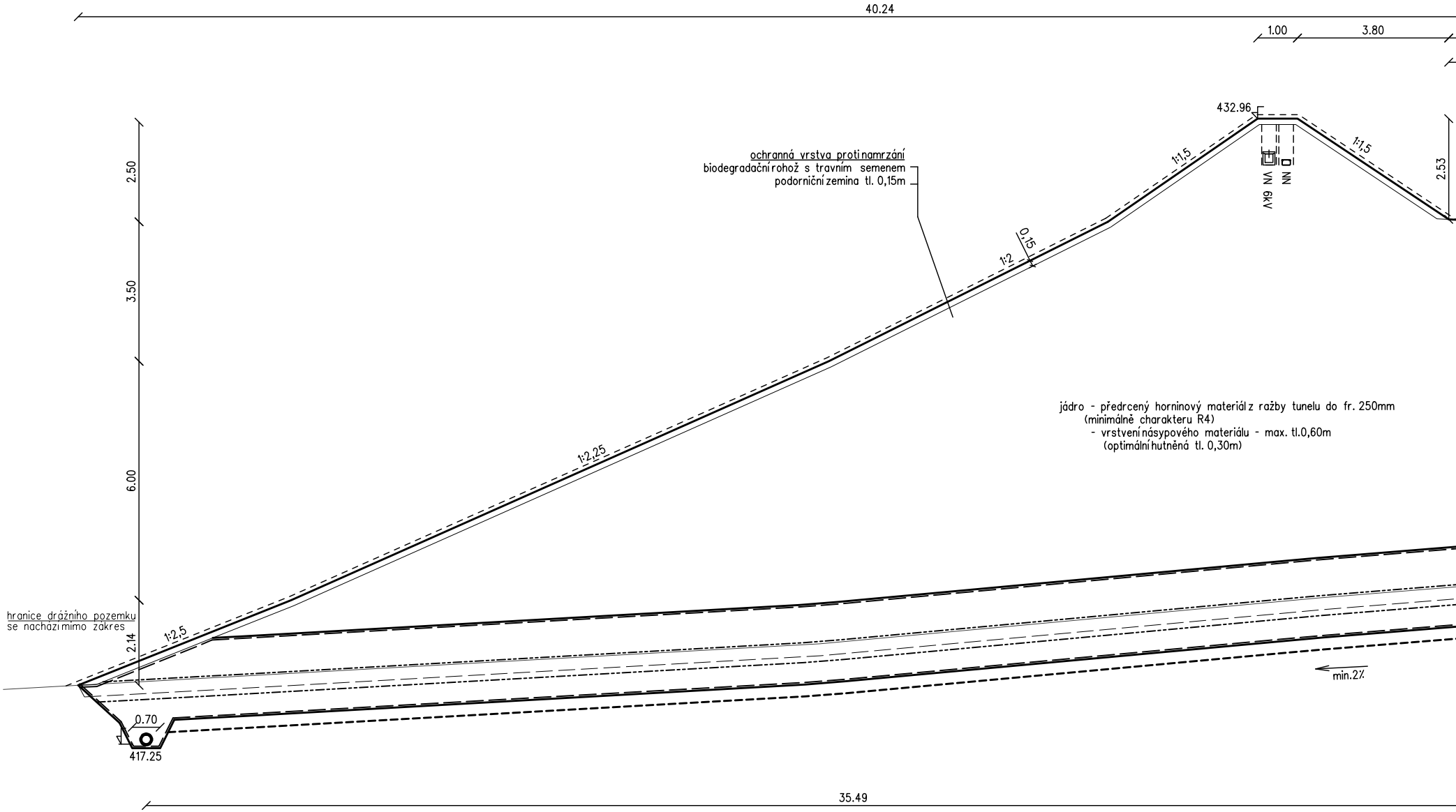
40.24
1.00
3.80
432.96
VN 6kV
NN
1:1,5
1:1,5
2.53
2.50
3.50
6.00
2.14
0,15
1:2
1:2,25
1:2,5
0.70
417.25
min.2%
35.49

ochranná vrstva protinamrzání
biodegradační rohož s travním semenem
podorniční zemina tl. 0,15m

jádro - předrcený horninový materiál z ražby tunelu do fr. 250mm
(minimálně charakteru R4)
- vrstvení násypového materiálu - max. tl.0,60m
(optimální hutněná tl. 0,30m)

hranice drážního pozemku
se nachází mimo zákres

SROV. ROVINA 415.0 m

VZDAL. NOVYCH OS [m]	
POSUNY KOLEJI [m]	
VZDAL. STAV. OS [m]	

P21 km 15,400 00

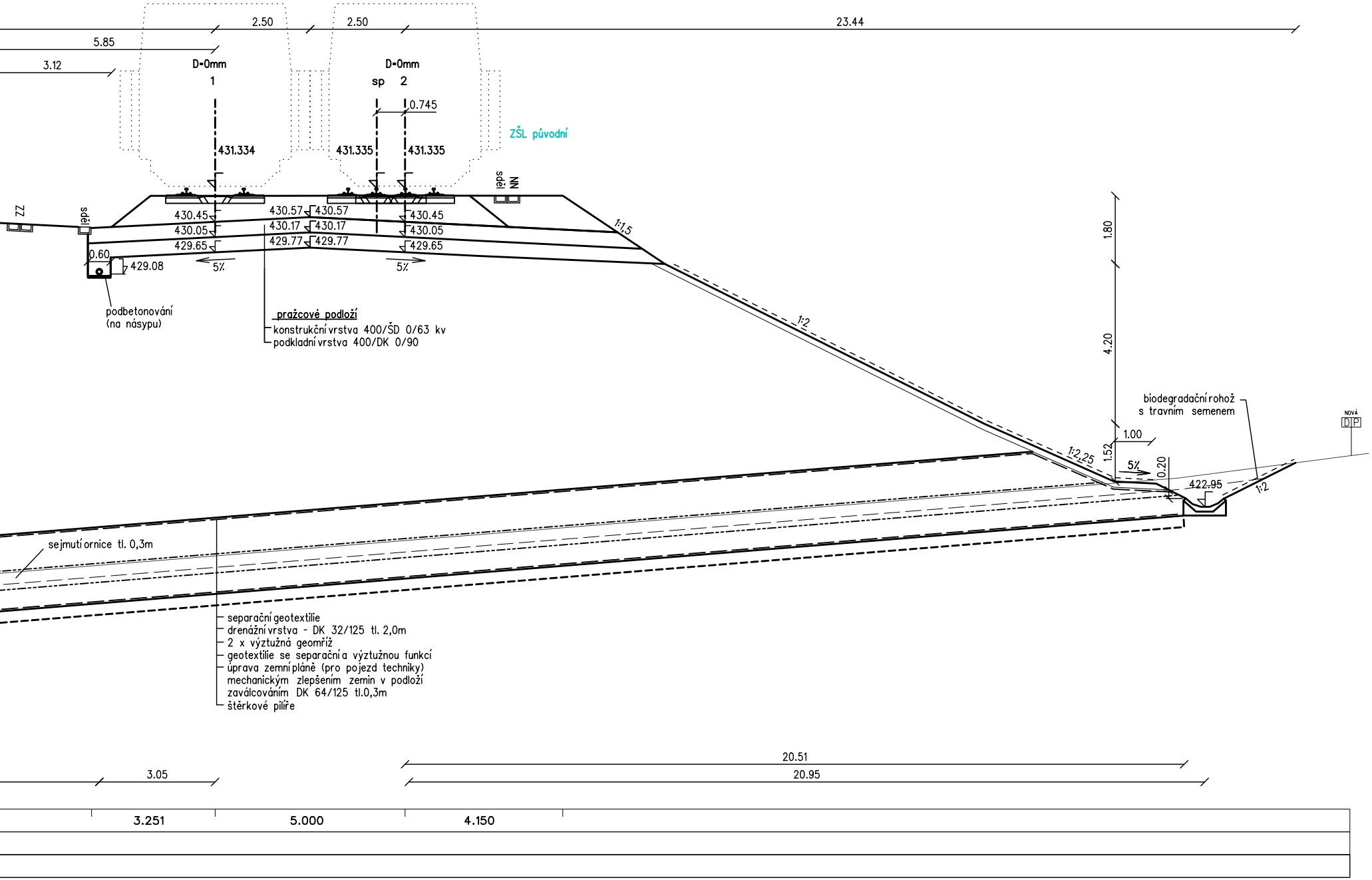
2.50
2.50
23.44
5.85
3.12
D=0mm
1
D=0mm
sp 2
0.745
ZŠL původní
431.334
431.335
431.335
spěj
NN
ZZ
spěj
430.45
430.05
429.65
430.57
430.17
429.77
430.57
430.17
429.77
430.45
430.05
429.65
0.60
429.08
5%
5%
1:1,5
1:2
podbetonování
(na násypu)
pražcové podloží
konstrukční vrstva 400/ŠD 0/63 kv
podkladní vrstva 400/DK 0/90
1.80
4.20
1.52
1.00
5%
0.20
1:2,25
422.95
1:2
biodegradační rohož
s travním semenem
NOVÁ
DP
sejmutí ornice tl. 0,3m
separační geotextilie
drenážní vrstva - DK 32/125 tl. 2,0m
2 x výztužná geomříž
geotextilie se separační a výztužnou funkcí
úprava zemní pláně (pro pojezd techniky)
mechanickým zlepšením zemin v podloží
zaválcováním DK 64/125 tl.0,3m
štěrkové pilíře
20.51
20.95
3.05
3.251
5.000
4.150

Paré:

Orientační schéma:

Razítko oprávněné osoby:

Podpis: Datum:

Revize:	Datum:	Popis:	Kontroloval:
001	03/2025	Referenční dokumentace	Ing. Syrová

Stavebník / Investor:	**Správa železnic, státní organizace**
Adresa:	Dlážděná 1003/7, 110 00 Praha 1
Zástupce investora:	Stavební správa západ
Adresa:	Ke Štvanici 656/3, 186 00 Praha 8

Zhotovitel díla:	**Společnost „SP + SEU + Mott_NemaŠe_DÚR, DSP“, správce SUDOP PRAHA a.s.**
Adresa:	Olšanská 1a, 130 00 Praha 3
Kontakt:	T: +420 267 094 111 E: praha@sudop.cz
Zhotovitel části / objektu:	**SUDOP PRAHA a.s.**
Adresa:	Olšanská 1a, 130 00 Praha 3
Kontakt:	T: +420 267 094 111 E: praha@sudop.cz
Hlavní projektant (HIP):	Ing. Miloš Krameš
Specialista:	Ing. Syrová

Název stavby / akce:	**MODERNIZACE TRATI NEMANICE I - ŠEVĚTÍN** **REFERENČNÍ DOKUMENTACE**	Označení (S-kód): **S631500294** Zakázka: **20-185.201**
Název části:	Kolejový svršek a spodek	Označení části: **D.2.1.1**
Název objektu:	**Odbočka Dobřejovice, žel. svršek (spodek)**	Číslo objektu / komplexu: **SO38-10-52 (38-11-52)**
Název přílohy: Název dílčí části přílohy:	Příčné řezy km 15,350 - km 15,400	Číslo přílohy: **2 . 408**
Odpovědný projektant: Ing. Eva Syrová	Zpracovatel přílohy: Ing. Eva Syrová Měřítko: 1:100 Formáty: 12xA4	Stupeň dokumentace: Referenční dokumentace (RD)
Kraj: Jihočeský	Katastrální území: viz textová část TUDU: viz textová část	Smluvní datum zpracování: 03/2025

S-kód:	Stupeň dokumentace:	Část:	Objekt:	Podobjekt:	Příloha:	Revize:
S631500294	_RDXX	_D2101	_SO381052	_XX	_2_408	_001

DOKUMENT LZE UŽÍVAT POUZE VE SMYSLU PŘÍSLUŠNÉ SMLOUVY O DÍLO. ŽÁDNÁ JEHO ČÁST NEMŮŽE BÝT DLE ZÁKONA č.121/2000 Sb. KOPÍROVÁNA NEBO JINÝM ZPŮSOBEM ROZŠIŘOVÁNA BEZ SOUHLASU SUDOP PRAHA a.s.